

Утверждена

(наименование документа об утверждении, включая наименования

органов государственной власти или органов местного

самоуправления, принявших решение об утверждении схемы

или подписавших соглашение о перераспределении земельных участ-
ков)

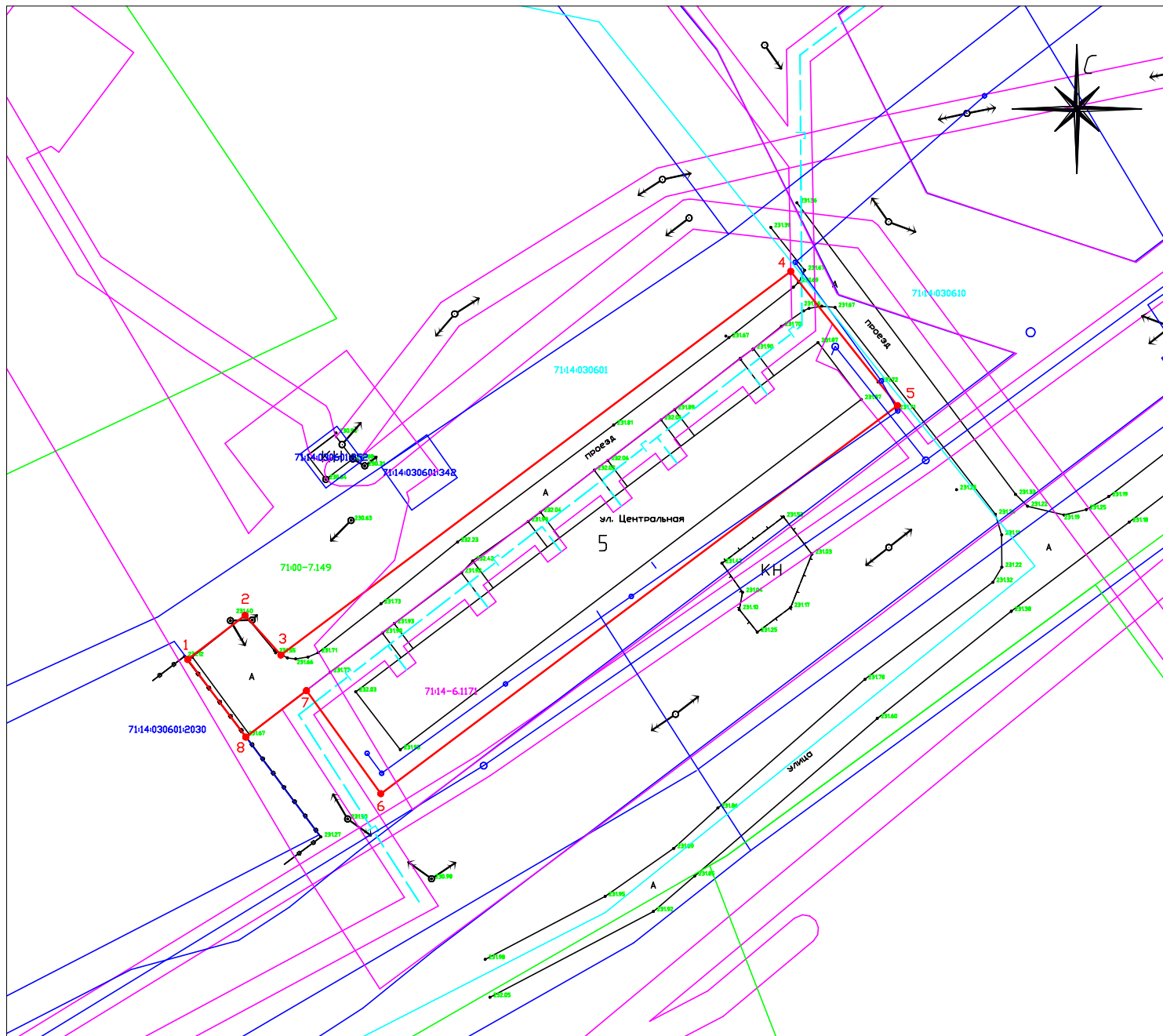
от _____ № _____

Схема расположения земельного участка или земельных участков на кадастровом плане территории

Тульская область, Ленинский район, с/п Ильинское, пос. Ильинка, ул. Центральная, д. 5

Условный номер земельного участка _____ (указывается в случае, если предусматривается образование двух и более земельных участков)		
Площадь земельного участка 3333 м² (указывается проектная площадь образуемого земельного участка, вычисленная с использованием технологических и программных средств, в том числе размещенных на официальном сайте федерального органа исполнительной власти, уполномоченного Правительством Российской Федерации на осуществление государственного кадастрового учета, государственной регистрации прав, ведение Единого государственного реестра недвижимости и предоставление сведений, содержащихся в Едином государственном реестре недвижимости, в информационно-телекоммуникационной сети "Интернет" (далее - официальный сайт), с округлением до 1 квадратного метра. Указанное значение площади земельного участка может быть уточнено при проведении кадастровых работ не более чем на десять процентов)		
Обозначение характерных точек границ	Координаты, м (указываются в случае подготовки схемы расположения земельного участка с использованием технологических и программных средств, в том числе размещенных на официальном сайте. Значения координат, полученные с использованием указанных технологических и программных средств, указываются с округлением до 0,01 метра)	
	X	Y
1	2	3
1	736184.80	266873.75
2	736192.23	266883.41
3	736185.54	266889.46
4	736250.23	266975.45
5	736227.61	266993.44
6	736162.16	266906.31
7	736179.55	266893.78
8	736171.70	266883.55
1	736184.80	266873.75






ПЛАН ГРАНИЦ ЗЕМЕЛЬНОГО УЧАСТКА



Масштаб 1:500

Территориальная зона: Ж-2 зона застройки малоэтажными жилыми домами

Условные обозначения:

-  – границы формируемого земельного участка;
-  – границы объектов недвижимости, сведения о которых имеются в ЕГРН;
-  – границы кадастрового квартала;
-  – границы территориальной зоны;
-  – границы ЗОУИТ.